

## AN- & ABREISE

ES GIBT LEUTE, DIE BEI JEDER SICH BIETENDEN GELEGENHEIT DARAUFG HINWEISEN, DASS DER WEG DAS ZIEL SEI. DAS STIMMT NUR EINGESCHRÄNKT – UND DIENI IN DEN MEISTEN FÄLLEN EHER DAZU, AUF PARTYS ETWAS ZU ERZÄHLEN ZU HABEN. IM FALL DER IDEENBOTSCHAFT IST DER WEG WEIT UNSPEKTAKULÄRER ALS DAS ZIEL. FALLS MAN VOM WEG ÜBERHAUPT ETWAS MITBEKOMMT. DENN MEISTENS IST DIE VORFREUDE SCHON SO GROSS, DASS DIE ZEIT DER ANREISE WIE IM FLUG VERGEHT – SELBST WENN MAN MIT DEM ZUG FÄHRT.

AUF DEN FOLGENDEN SEITEN ERFAHREN SIE, WIE SIE GUT ANKOMMEN. UND WIEDER WEG. VON DER RÜCKREISE BEKOMMEN SIE ÜBRIGENS AUCH NICHTS MIT – SIE MÜSSEN SICH JA DRINGEND EIN PAAR NEUE FLOSKELN FÜR DIE NÄCHSTE PARTY ÜBERLEGEN.

## AUTO

### A 44, RICHTUNG D'DORF

1. Nehmen Sie die **Ausfahrt Düsseldorf-Stockum** und fahren Sie weiter in Richtung **D-Stockum**.
2. Fahren Sie weiter auf die **Auffahrt nach D-Zentrum (B 8)**.
3. Auf der **B 8** führt Sie der Weg ein paar hundert Meter geradeaus.
4. Dann nehmen Sie die **Ausfahrt Richtung A 52/D-Oberkassel** und fahren immer geradeaus.
5. Nach der Ampel wählen Sie den **linken Weg der Straßengabelung** und fahren unter der Autobahnbrücke hindurch auf die **Roßstraße**.

6. Schon sind Sie am Ziel: Die **Ideenbotschaft liegt zu Ihrer Linken**.

### A 52, ESSEN RICHTUNG D'DORF

1. Von Essen kommend fahren Sie in **Richtung Düsseldorf**.
2. Immer geradeaus, bis Sie automatisch auf der **B 1/dem nördlichen Zubringer** landen.
3. Auf der **B 1** halten Sie **sich rechts** und folgen Sie dem Straßenverlauf in einer Rechtskurve.
4. Nach ca. 1500 Metern fahren Sie auf die **Auffahrt Duisburg/Innenstadt**.

5. Verlassen Sie die Johannstraße über die **Ausfahrt Richtung Roßstraße**.
6. Bei der Gabelung links halten in **Richtung Roßstraße**.
7. Noch einmal **links abbiegen** und auf der Roßstraße einen Parkplatz finden. Sie sind da.

### A 52, MG RICHTUNG D'DORF

1. Immer geradeaus, im Verlauf wird die **A 52 zur B 7/Brüsseler Straße**.
2. An der **Gabelung der B 7** bleiben Sie links und fahren in **Richtung Düsseldorf-Flughafen**.
3. Wenig später kommen Sie automatisch auf die **Theodor-Heuss-Brücke** und genießen die Aussicht auf den Rheinpark.
4. Nachdem Sie den Rhein überquert haben, nehmen Sie die **Ausfahrt Richtung Duisburg**.
5. Halten Sie sich zunächst rechts und folgen Sie dann dem Straßenknick.
6. An der **Ampel** ordnen Sie sich am besten auf der **Mittelspur** ein – es sind nur noch wenige Meter.
7. Noch einmal **geradeaus auf die Roßstraße** und Sie sind da.

### A 46, RICHTUNG D'DORF

1. Verlassen Sie die A 46 bei der **Ausfahrt Düsseldorf-Wersten** in Richtung **Düsseldorf-Zentrum**.
2. Bleiben Sie auf der **B 8/Werstener Straße**, die später in die Mecumstraße übergeht.
3. **Immer weiter geradeaus**, auf die **Erasmusstraße**.
4. Geradeaus unter der Eisenbahnbrücke hindurch gelangen Sie jetzt auf die **Corneliusstraße**.
5. Nach gut **800 Metern** kommen Sie am **Geburtshaus von GREY Düsseldorf** vorbei, winken Sie doch mal, hier liegen immerhin die Wurzeln der Ideenbotschaft.
6. Verlassen Sie den geraden Weg und **biegen Sie hinter der Ampel links ab (Hüttenstraße)**.
7. Jetzt geht's noch mal weiter geradeaus über die **Berliner Allee**, der Sie erst einmal folgen.
8. Am Hofgarten vorbei immer weiter **geradeaus**, bis Sie **rechts auf den Kennedydamm** abbiegen können.
9. Fahren Sie auf dem Kennedydamm, bis Sie ihn über die **Ausfahrt Richtung Mönchengladbach** verlassen können.
10. Vor der Ampel biegen Sie **rechts in die Roßstraße** ein. Sie haben Ihr Ziel erreicht.

# BUS UND BAHN

## BUS

### 721

Gothaer Weg/D-Flughafen  
Über: Richardstraße,  
Düsseldorf Hbf, Worringer Platz

♣ Alle 20 Minuten  
🚶 Haus der Stiftungen  
📍 48,84 m

### 722

Vennhauser Allee/  
Messe Congress Center  
Über: Eller, Düsseldorf Hbf,  
Victoriaplatz, Klever Straße

♣ Alle 20 Minuten  
🚶 Haus der Stiftungen  
📍 48,84 m

### 729

Flughafen-Bahnhof/  
Theodor-Heuss-Brücke,  
Über: Unterrath, Großmarkt

♣ Alle 20 Minuten  
🚶 Nordfriedhof  
📍 243,34 m

### 756

Ratingen-Tiefenbroich/  
Theodor-Heuss-Brücke,  
Über: Kaiserswerther Straße  
Derendorf S-Bahnhof

♣ Alle 20 Minuten  
🚶 Haus der Stiftungen  
📍 48,84 m

Linie fährt nur morgens  
in der Woche!

### 758

Ratingen-Tiefenbroich/  
Theodor-Heuss-Brücke  
Über: Kaiserswerther Straße,  
Derendorf S-Bahnhof

♣ Alle 20 Minuten  
🚶 Haus der Stiftungen  
📍 48,84 m

Linie fährt nur abends in der Woche!

### 834

Belsenplatz/  
Düsseldorf Hbf  
Über: Theodor-Heuss-Brücke,  
Lindenstraße, Worringer Platz

♣ Alle 10 Minuten  
🚶 Nordfriedhof  
📍 243,34 m

### 863

D-Nordfriedhof/  
Neusserfurth  
Über: Theodor-Heuss-Brücke  
Am Seestern

♣ Alle 60 Minuten  
🚶 Nordfriedhof  
📍 243,34 m

Linie fährt nur vormittags und  
nachmittags in der Woche!

### SB 51

D-Flughafen/Kaarster Bf  
Über: Theodor-Heuss-Brücke,  
Meerbusch, Landsknecht

♣ Am Tag ca. Alle 60 Minuten  
🚶 Nordfriedhof  
📍 243,34 m

## STRASSENBAHN

### 707

D-Unterrath/  
Universität Ost  
Über: Dreieck, Düsseldorf Hbf  
Bilk S-Bahnhof

♣ Alle 10 Minuten  
🚶 Johannstraße  
📍 687,46 m

### 715

Vennhauser Allee/  
D-Unterrath  
Über: Oberbilk S-Bahnhof  
Berliner Allee,  
Heinrich-Heine-Allee

♣ Alle 10 Minuten  
🚶 Tannenstraße  
📍 754,71 m

## U-BAHN

### U 78

Düsseldorf Hbf/  
LTU Arena/Messe Nord  
Über: Heinrich-Heine-Allee,  
Kennedydamm,  
Nordpark, Aquazoo

♣ Alle 10 Minuten  
🚶 Theodor-Heuss-Brücke  
📍 733,63 m

### U 79

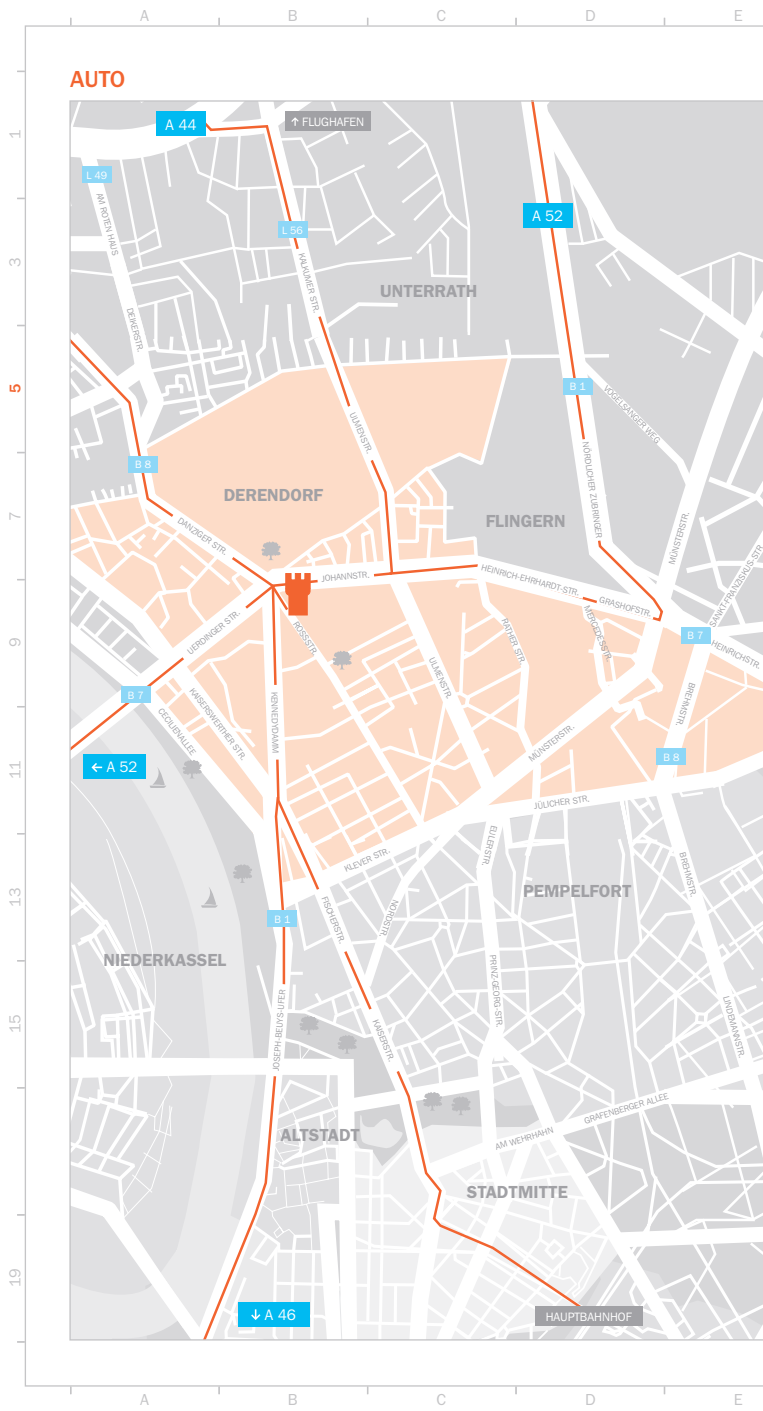
Düsseldorf Hbf/Duisburg  
Über: Heinrich-Heine-Allee,  
Kennedydamm, Wittlaer

♣ Alle 10 Minuten  
🚶 Theodor-Heuss-Brücke  
📍 733,63 m

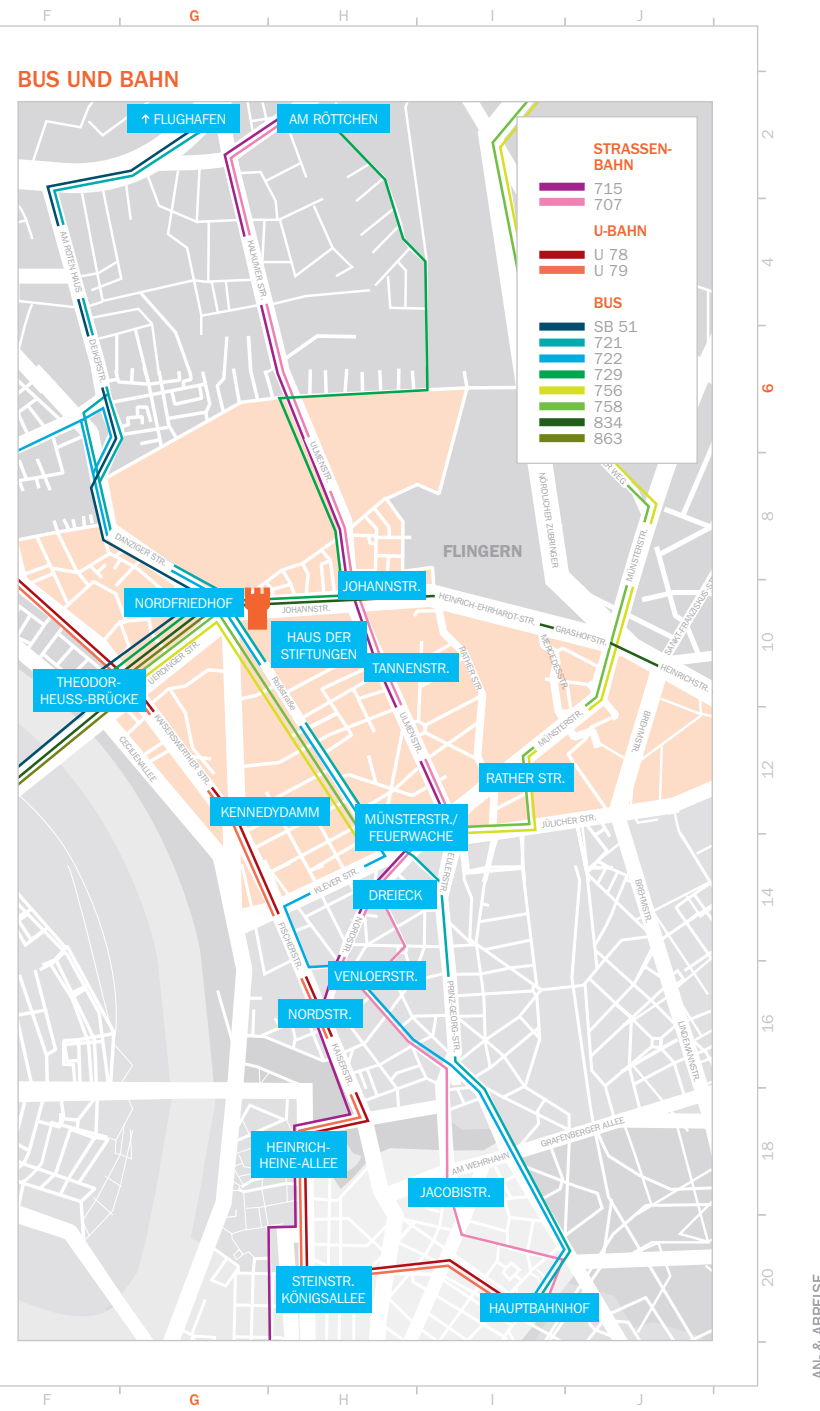
Aktuelle Fahrpläne sowie  
Informationen zu Änderungen  
und Verspätungen gibt es  
natürlich auch unter:

[www.vrr.de](http://www.vrr.de)

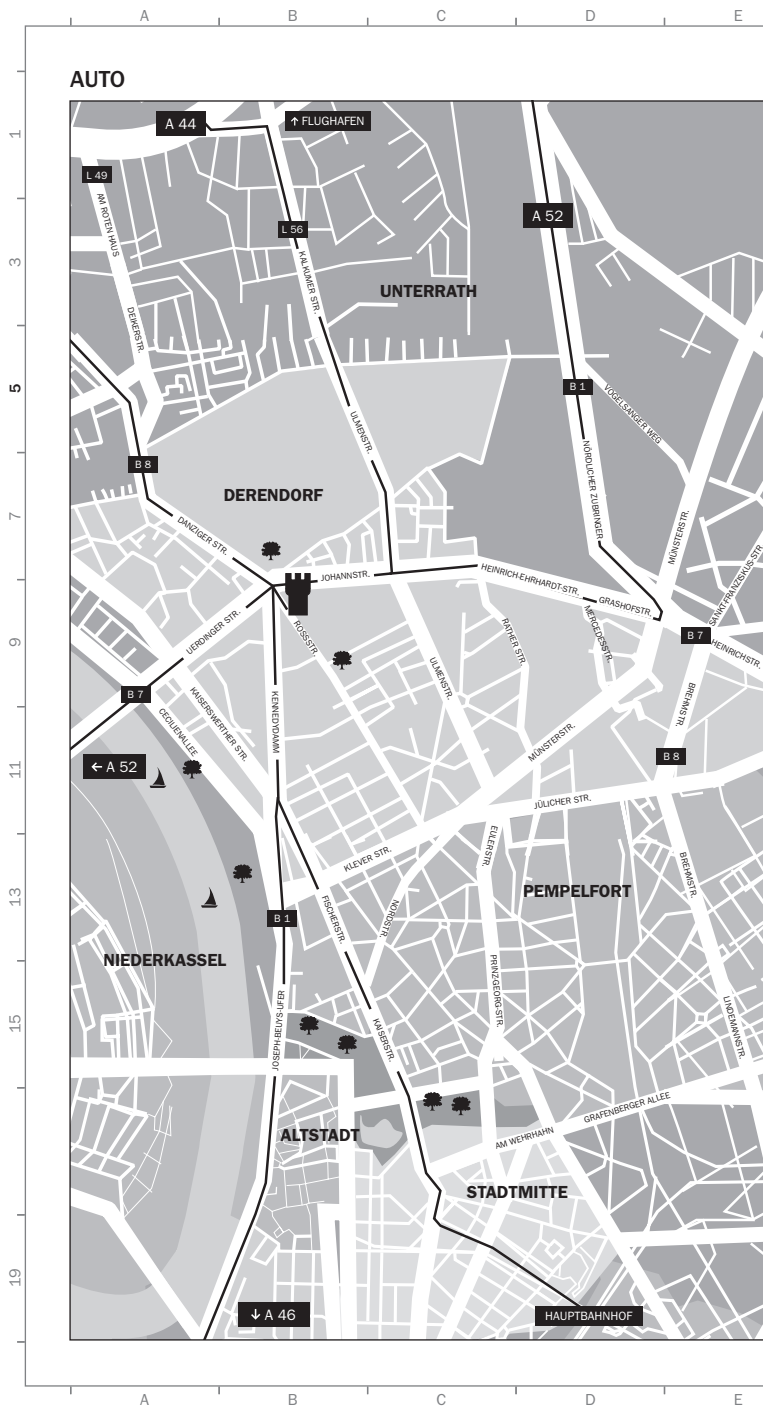
# AUTO



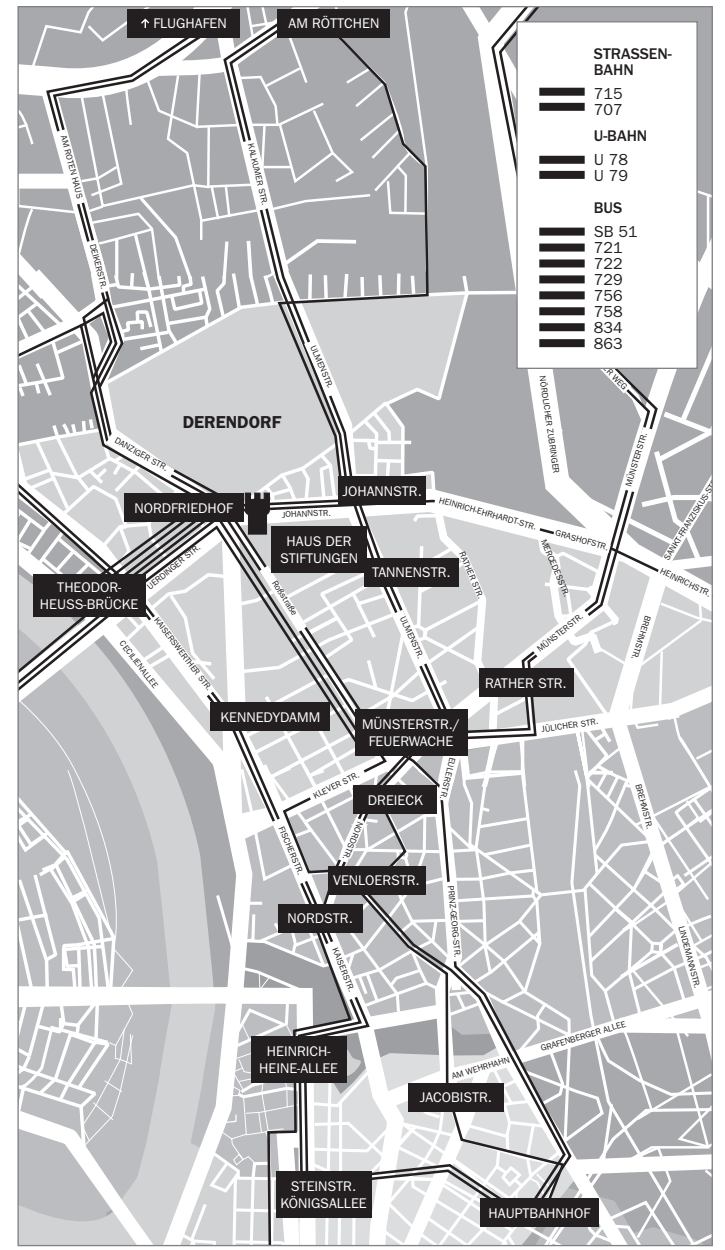
# BUS UND BAHN



# AUTO



# BUS UND BAHN





	<b>MANNSCHAFTSHAUS</b>
	GREY
	HEALTHY PEOPLE
	<b>FAMILIENHAUS</b>
	FREY.G2
	argonauten G2
	KW43
	GRAMM
	DACHTERRASSE
	<b>VERHEIRATETENHAUS</b>
	PAUSE
	<b>SCHULHAUS</b>
	PARKEN (BESUCHER)
	TIEFGARAGE
	TANKMAL
	PARKANLAGE
	GRÜNFLÄCHEN